



M.I.U.R.
UFFICIO SCOLASTICO REGIONALE
PER LA CAMPANIA
DIREZIONE GENERALE



ROTARY INTERNATIONAL
DISTRETTO 2100 – ITALIA



ROTARY CLUB
NAPOLI CASTEL SANT'ELMO




MINISTERO DELLE INFRASTRUTTURE
E DEI TRASPORTI
CAPITANERIA DI PORTO – GUARDIA
COSTIERA
DIREZIONE MARITTIMA DELLA CAMPANIA

PROGETTO “MARE A 360°”

REALIZZATO DA

**M.I.U.R. UFFICIO SCOLASTICO REGIONALE
PER LA CAMPANIA DIREZIONE GENERALE,
MINISTERO INFRASTRUTTURE E TRASPORTI
DIREZIONE MARITTIMA DELLA CAMPANIA E
ROTARY CLUB – NAPOLI CASTEL SANT'ELMO**





M.I.U.R.
UFFICIO SCOLASTICO REGIONALE
PER LA CAMPANIA
DIREZIONE GENERALE



ROTARY INTERNATIONAL
DISTRETTO 2100 – ITALIA

ROTARY CLUB
NAPOLI CASTEL SANT'ELMO



MINISTERO DELLE INFRASTRUTTURE
E DEI TRASPORTI
CAPITANERIA DI PORTO – GUARDIA
COSTIERA
DIREZIONE MARITTIMA DELLA CAMPANIA

PREMESSO

- che l'Ufficio Scolastico Regionale per la Campania (di seguito denominato U.S.R. Campania) e la Direzione Marittima della Campania, hanno stipulato in data 31 gennaio 2013, con durata triennale, un Protocollo d'Intesa, che qui si richiama integralmente nei contenuti con particolare riferimento agli artt. 2 e 3.*
- che il Rotary Club – Napoli Castel Sant'Elmo già da alcuni anni persegue progetti inerenti l'ambiente con particolare riferimento alle problematiche marine e costiere mirando alla tutela delle aree marine protette nonché alla sicurezza in mare.*

CONSIDERATO

- che i soggetti firmatari, intendono promuovere specifici progetti che insieme allo sviluppo della cultura del mare e delle competenze ad essa connesse, favoriscano la valorizzazione e la riscoperta dei percorsi storici, artistici, culturali ed ambientali del nostro mare e dei Paesi aderenti all'Unione per il Mediterraneo e consentano di avvicinare gli alunni all'elemento "mare".*
- che le finalità perseguite dal Rotary convergono con quelle perseguite dai firmatari del Protocollo citato in premessa.*

SI CONVIENE

di realizzare, nell'ambito del Protocollo d'Intesa tra l'Ufficio Scolastico Regionale per la Campania – Direzione Generale., nella persona del Direttore Generale Dott. Diego BOUCHE', e la Direzione Marittima della Campania, nella persona del C.A. (CP) Antonio BASILE, il progetto denominato "Mare a 360°" così come proposto dal Rotary Club Napoli Castel Sant'Elmo nella persona del Presidente pro-tempore Dott. Giorgio BUDILLON stabilendo quanto segue:

Art. 1

I firmatari del presente progetto individueranno, congiuntamente, le istituzioni scolastiche primarie e secondarie di primo grado, tra quelle presenti sul territorio della Regione Campania, che prenderanno parte allo stesso.



M.I.U.R.
UFFICIO SCOLASTICO REGIONALE
PER LA CAMPANIA
DIREZIONE GENERALE



ROTARY INTERNATIONAL
DISTRETTO 2100 – ITALIA

ROTARY CLUB
NAPOLI CASTEL SANT'ELMO



MINISTERO DELLE INFRASTRUTTURE
E DEI TRASPORTI
CAPITANERIA DI PORTO – GUARDIA
COSTIERA
DIREZIONE MARITTIMA DELLA CAMPANIA

Art. 2

Tale progetto si estrinsecherà in una serie di incontri e seminari che saranno tenuti da personale all'uopo designato dal Rotary Club Napoli Castel Sant'Elmo e dalla Direzione Marittima della Campania ed aventi a tema quanto esplicitato nell'allegata pubblicazione realizzata ad hoc e che costituisce parte integrante del presente.

Art. 3

Le comunicazioni agli Istituti scolastici, che saranno interessati dall'attività, avverranno a cura dell'U.S.R. – Campania che provvederà, al contempo, ad informare la Direzione Marittima della Campania ed il Rotary Club – Napoli Castel Sant'Elmo, al fine di consentire a questi ultimi di intraprendere le discendenti azioni per l'espletamento dell'attività.

Art. 4


Il Gruppo Misto di Lavoro, individuato ex art. 7 del protocollo citato in premessa, sarà integrato dal personale che sarà designato dal Rotary Club – Napoli Castel Sant'Elmo e procederà, tra le altre cose, alla calendarizzazione delle attività.

Art. 5

Il progetto decorre dalla data della sottoscrizione e si concluderà il 30 giugno c.a. con possibilità di rinnovo previo accordo tra le parti.

Napoli, 31 GENNAIO 2013


Direttore Generale U.S.R. Campania
Dott. Diego BOUCHE'



Direttore Marittimo della Campania
C.A. (CP) Antonio BASILE



Il Presidente pro-tempore Rotary Club Napoli Castel Sant'Elmo
Dott. Giorgio BUDILLON



Numero
Blu
Gratuito



Per contattare
tutte le
Capitanerie

Le dieci regole fondamentali
per il diportista che ama il mare:

1. Usare una vernice ecologica per il trattamento antivegetativo della carena;
2. Assicurarsi sempre una buona manutenzione del motore;
3. Usare sempre gli appositi recipienti per il recupero degli oli usati;
4. Non gettare in acqua la batteria vecchia;
5. Non gettare in acqua i razzi e gli altri mezzi pirotecnici scaduti, che si possono consegnare a tutte le Capitanerie di Porto;
6. Prestare molta attenzione durante il rifornimento di combustibile, in modo da evitare perdite o sversamenti in acqua;
7. Usare esclusivamente detersivi biodegradabili per lavare la barca;
8. Allontanarsi dalla costa lentamente, senza produrre troppo rumore e onde;
9. Prima di dare ancora domandarsi sempre: "cosa c'è sotto?";
10. Evitare di inquinare il mare con qualsiasi tipo di rifiuto.

Arete Marine Protette istituite in Campania

- A.M.P. Parco Sommerso della Calola
- A.M.P. Parco Sommerso di Balia
- A.M.P. Punta Campanella
- A.M.P. Regno di Nettuno
- A.M.P. Costa degli Infreschi e della Masseta
- A.M.P. Santa Maria di Castellabate
- Parco Regionale dei Campi Flegrei



Rotary International
Marcello Fasano
Governatore D 2100 - 2012/2013




Rotary Club Napoli Castel Sant'Elmo

Acquascooter

Per guidare l'acquascooter occorre:

- avere 18 anni;
- possedere la patente nautica;
- indossare sempre e far indossare al passeggero una muta galleggiante o una cintura di sicurezza;
- usare gli appositi corridoi di lancio per la partenza ed il rientro, procedendo a lento moto (non oltre 3 nodi) e tenendo il tubo di scarico sotto il pelo dell'acqua;
- navigare solo di giorno, dopo aver verificato le



condizioni del mare e del tempo, alla distanza minima e massima dalla costa stabilita dall'ordinanza della locale Capitaneria di Porto.

Apnea

Non immergerti se non sei in perfette condizioni psicofisiche e se non sono passate almeno 4 ore dal pasto o 2 ore da uno spuntino; effettua il controllo medico specialistico periodico almeno una volta all'anno e un corso di immersione in apnea presso una scuola qualificata; non iperventilarti ma immergiti dopo una o due profonde ventilazioni; immergiti sempre legato ad una cima fissata al galleggiante segnasub (bandiera rossa con striscia bianca visibile a 300 m) e in equilibrio idrostatico leggermente positivo; immergiti sempre con almeno un'altra persona in modo da effettuare le apnee alternativamente cosicché il subacqueo in superficie possa controllare a vista il compagno in immersione.




Patente Nautica

Per ottenere la patente nautica per il comando delle imbarcazioni da diporto (in navigazione entro le 12 miglia) è necessario aver compiuto 18 anni.


La patente nautica è obbligatoria:

- per i natanti (unità fino a 10 m) quando la potenza del motore installato è superiore a 40,8 cv;
- per le imbarcazioni (tutte le unità fino a 24 m) a vela e a motore con potenza superiore a 40,8 cv;
- comunque quando si effettua, sia con natanti che con imbarcazioni, la navigazione oltre 6 miglia dalla costa.



in Wind Surf

- indossare sempre la cintura di sicurezza;
- usare gli appositi corridoi di lancio;
- rispettare, per la navigazione, i limiti stabiliti dalle ordinanze delle locali Capitanerie di Porto;
- non navigare per troppo tempo con il vento in poppa o nella stessa direzione se sei inesperto o non conosci le varie andature;
- se non riesci più a rientrare, sfilare l'albero restando sulla tavola, arrotondare la vela intorno all'albero, usa il boma come paglia, remando sempre nella direzione della corrente, tagliandola in diagonale e procedendo a zig-zag, fino ad uscire dalla zona di corrente o, se c'è vento di terra, fino alla spiaggia.



il mare a 360°



Qualche consiglio per godere
a pieno del mare
per bagnanti diportisti e sportivi.

Direzione Marittima della Capitaneria di Porto di Napoli
www.guardiacostiera.it

Sicurezza della navigazione

Ricorda che la sicurezza inizia in banchina.
PRIMA DI USCIRE IN MARE RICORDA:



- 1 di aver carburante a sufficienza per l'andata ed il ritorno, tenendo in considerazione eventuali imprevisti, sempre possibili in mare
- 2 le attrezzature di sicurezza e marinarie, le dotazioni di bordo in relazione alla navigazione da svolgere e al numero delle persone a bordo
- 3 lo stato di carica delle batterie, se esistenti a bordo, ed il funzionamento dell'eventuale radiotelefono
- 4 di far controllare periodicamente l'efficienza del motore
- 5 di far prendere aria al vano motore prima di mettere in moto
- 6 di informarti sugli eventuali ostacoli alla navigazione (secche, scogli, semiaffioranti, correnti ecc.)
- 7 di informare i familiari, amici o conoscenti, in merito alla navigazione da effettuare indicando anche l'ora prevista per il rientro
- 8 di spegnere il motore e usare i remi quando sei negli specchi acquei riservati ai bagnanti
- 9 di non trasportare mai un numero di persone superiore a quello per cui l'imbarcazione è abilitata e di distribuire bene il carico a bordo
- 10 di fare attenzione ai galleggianti dei subacquei (bandiera rossa con striscia diagonale bianca), moderando la velocità e translando a più di 100 metri di distanza

Gli uomini delle Capitanerie di porto - Guardia

costiera, da sempre impegnati nella salvaguardia della vita umana in mare e nella tutela dell'ambiente marino e costiero, ricordano a tutti che il Mare è vita
CONSIGLI AI BAGNANTI:



- 1 non fare il bagno se non sei in perfette condizioni psicofisiche
- 2 anche se sei un buon nuotatore, non sforzare il tuo fisico
- 3 dopo una lunga esposizione al sole entra in acqua gradualmente
- 4 lascia trascorrere almeno tre ore dall'ultimo pasto prima di fare il bagno
- 5 non entrare in acqua quando è esposta la bandiera rossa
- 6 se non sai nuotare, bagnati esclusivamente in acque molto basse
- 7 non allontanarti oltre i gavitelli che delimitano la zona di sicurezza per la balneazione
- 8 non allontanarti dalla spiaggia oltre cinquanta metri usando materassini, galleggianti o piccoli canotti gonfiabili
- 9 evita di tuffarti dagli scogli
- 10 osserva quanto previsto dalle ordinanze per la disciplina delle attività balneari, e in particolare:
 - non recare disturbo alla quiete dei bagnanti;
 - non portare animali sulla spiaggia, ad eccezione delle zone ove espressamente previsto;
 - non montare tende, non accendere fuochi e non campeggiare sulla spiaggia

10 PRINCIPALI SANZIONI

- 1 mancato rispetto dei limiti di navigazione dalla costa

da 207 a 1033 €	sanzione amm. va da 207 a 1033 €
-----------------	----------------------------------
- 2 guida senza patente nautica

da 2066 a 8263 €	sanzione amm. va da 2066 a 8263 €
------------------	-----------------------------------
- 3 guida con patente nautica scaduta

da 207 a 1033 €	sanzione amm. va da 207 a 1033 €
-----------------	----------------------------------
- 4 pesca sportiva con attrezzi non consentiti

da 1000 a 3000 €	sanzione amm. va da 1000 a 3000 €
------------------	-----------------------------------
- 5 mancato rispetto della distanza di sicurezza dalla boa sub

da 207 a 1033 €	sanzione amm. va da 207 a 1033 €
-----------------	----------------------------------
- 6 ormeggio/ancoraggio in zona non consentita

da 207 a 1033 €	sanzione amm. va da 207 a 1033 €
-----------------	----------------------------------
- 7 mancanza delle dotazioni minime di sicurezza e di mezzi di salvataggio

da 207 a 1033 €	sanzione amm. va da 207 a 1033 €
-----------------	----------------------------------
- 8 comando di unità da diporto in stato di ebrezza o sotto l'effetto di sostanze stupefacenti

da 2066 a 8263 €	sanzione amm. va da 2066 a 8263 €
------------------	-----------------------------------
- 9 mancanza di copertura assicurativa

da 742 a 2970 €	sanzione amm. va da 742 a 2970 €
-----------------	----------------------------------
- 10 mancanza di certificazione a bordo o certificazione scaduta

da 50 a 500 €	sanzione amm. va da 50 a 500 €
---------------	--------------------------------

Le Aree Marine Protette

Sono tratti di mare, costieri e non, in cui le attività umane sono parzialmente o totalmente limitate e comunque disciplinate da appositi Regolamenti. Sono istituite allo scopo di promuovere la tutela dell'habitat e degli ecosistemi o naturali in sintonia con un "uso sostenibile delle attività umane."



Sono suddivise in tre diverse tipologie di zone generalmente delimitate da boe di colore giallo:
Zona "A" di Riserva Integrata
Zona "B" di Riserva Generale
Zona "C" di Riserva Parziale

- 1 Il mare è tanto grande... evita di navigare nelle zone dove non è consentito
- 2 No alla pesca selvaggia... il mare è un investimento a lungo termine
- 3 Le regole d'oro delle immersioni sono: "guardare e non toccare"
- 4 Rispetta le zone dove è possibile ormeggiare o ancorare... una sola ancora può distruggere o danneggiare anni di lavoro del mare
- 5 Se sei un appassionato di pesca sportiva ricordati di non usare reti a strascico nelle Aree Protette e di segnalare la tua presenza alle autorità competenti
- 6 Non abbandonare rifiuti e fai attenzione anche all'inquinamento acustico
- 7 Rispetta sempre le zone dove è vietata la balneazione e le zone dedicate alla ricerca ed alla tutela del mare

comunque mettiti in contatto con la Capitaneria di Porto per ottenere informazioni sulla fruizione del mare protetto e per segnalare ogni tipo di inquinamento del mare e delle coste

- Per segnalare specie marine protette ferite o spiaggiare
- Per segnalare infrazioni ai danni del mare e delle sue risorse nonché per segnalare situazioni di pericolo e, ricorda che....

IL MARE È UN GRANDE AMICO FINO A QUANDO LO SI RISPETTA